




- LEGENDA**
-  Fascia di rispetto area cimiteriale
 -  Area cimiteriale
 -  Confine comunale



Comune di Concozzo
 Settore Urbanistica e Ambiente
 Servizio Urbanistica ed Edilizia Privata

Con la collaborazione del
 Servizio Lavori Pubblici

Piazza della Pace, 2
 20863 - Concozzo (MI)
 Tel. 039/764033
 Fax 039/764033
© 2015 - Tutti i diritti sono riservati. È vietata espressamente la ristampa o l'uso non autorizzato senza permesso scritto dalla Comune di Concozzo.

Progetto: **Piano Regolatore cimiteriale**
 Indirizzo: **Via Rimembranze**
 Oggetto: **corografia del territorio comunale**

scala/e: 1:10.000
 emissione: Novembre 2012
 revisione: Marzo 2013 per recepimento indicatori ASI
 revisione: Settembre 2015 per recepimento indicatori ASI
 Progetto: Arch. Marco Polletto (coordinamento)
 Arch. Monica Modigliani
 Arch. Carla A. Possio
 Manuela Corderocchia